

## ГРАФИЧЕСКОЕ ОПИСАНИЕ

### Публичный сервитут для использования земельных участков и (или) земель в целях эксплуатации сооружения связи «Временное антенно-мачтовое сооружение (опора)»

(наименование объекта, местоположение границ которого описано (далее - объект))

#### Раздел 1

#### Сведения об объекте

№ п/п	Характеристики объекта	Описание характеристик
1	2	3
1	Местоположение объекта	Тюменская область, Омутинский муниципальный район, сельское поселение Вагайское, д. Вагайская
2	Площадь объекта ± величина погрешности определения площади (Р ± ΔР)	9 ± 1 м <sup>2</sup>
3	Иные характеристики объекта	Вид объекта реестра границ: Граница публичного сервитута Кадастровый номер квартала: 72:13:0203001 Цель установления публичного сервитута: Публичный сервитут для использования земельных участков и (или) земель в целях эксплуатации сооружения связи «Временное антенно-мачтовое сооружение (опора)» Срок публичного сервитута: 49 лет Обладатель публичного сервитута: Общество с ограниченной ответственностью «Пилар» (ИНН: 7703711642, ОГРН: 1097746775422, адрес эл. почты: pilar@t2.ru, почтовый адрес: 108811, г. Москва, км 22-й (Киевское ш.), двлд. 6, стр. 1, этаж 5, комната 33).

**Раздел 2**

**Сведения о местоположении границ объекта**

<b>1. Система координат</b> МСК-72, зона 2					
<b>2. Сведения о характерных точках границ объекта</b>					
Обозначение характерных точек границ	Координаты, м		Метод определения координат характерной точки	Средняя квадратическая погрешность положения характерной точки (Mt), м	Описание обозначения точки на местности (при наличии)
	X	Y			
1	2	3	4	5	6
1	263 255,92	2 481 609,71	Метод спутниковых геодезических измерений (определений)	0,10	-
2	263 254,71	2 481 612,40	Метод спутниковых геодезических измерений (определений)	0,10	-
3	263 252,03	2 481 611,17	Метод спутниковых геодезических измерений (определений)	0,10	-
4	263 253,25	2 481 608,43	Метод спутниковых геодезических измерений (определений)	0,10	-
1	263 255,92	2 481 609,71	Метод спутниковых геодезических измерений (определений)	0,10	-
<b>3. Сведения о характерных точках части (частей) границы объекта</b>					
1	2	3	4	5	6
—	—	—	—	—	—







# СХЕМА РАСПОЛОЖЕНИЯ ГРАНИЦ ПУБЛИЧНОГО СЕРВИТУТА

Местоположение: Российская Федерация, Тюменская область, Омутинский муниципальный округ, д.Вагайская



## Условные обозначения:

-  - проектные границы публичного сервитута
-  - граница и кадастровый номер земельного участка
-  - граница и номер кадастрового деления территории
-  7 - обозначение и номер характерной точки границы публичного сервитута